

podane rzędne infrastruktury istniejącej są wartościami spodziewanymi, należy zweryfikować po wykonaniu wykopów.

DN	d / D	a	b	C	c	K
80	88,9/160	245	360	200	165	850
65	76,1/140	245	360	230	175	850
40	48,3/110	220	360	250	165	800

PRZEKRÓJ PRZEZ WYKOP

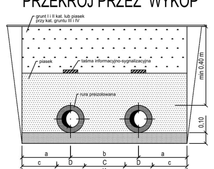

SZCZEGÓŁ UMIESZCZENIA ZAWORÓW ODCINAJĄCYCH W SKRZYNKACH ULICZNYCH

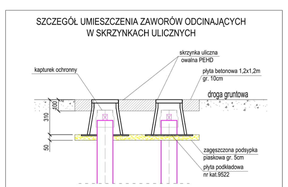

LEGENDA:

- PROJ PRZEWODY PREIZOLOWANE
- POZIOM TERENU
- Linia poziomu koryta pod warstwy drogi
- taśma ostrzegawcza

MIASTOPROJEKT_GRYFINO 90° GRZEGOŻ STUDZINSKI ul. Aleksandra Fredry 9, 74-100 Gryfino		Nr rysunku:	03
		Data:	01.2026
		Skala:	1:100/200
		Branża:	Sanitarna
Stadium:	Projekt Zagospodarowania Terenu		
Inwestor:	Przedsiębiorstwo Energetyki Cieplnej Sp. z o.o., ul. Daszyńskiego 2, 72–600 Świnoujście		
Temat:	Projekt budowy osiedlowej sieci ciepłowniczej wysokich parametrów w ul. Teligi w Świnoujściu		
Adres:	Dz. Nr 160 obręb nr 0002 Świnoujście i dz nr 92 obręb nr 0007 Świnoujście		
Projektant:	mgr inż. Andrzej Matolepszy Nr. upr. ZAP/0097/POOS/08	Podpis:	
Sprawdzający:	mgr inż. Grzegorz Studziński Uprawnienia Nr. ZAP/0083/PBS/20	Podpis:	
Nazwa rys.	Profil podłużny przyłącza cieplnego		